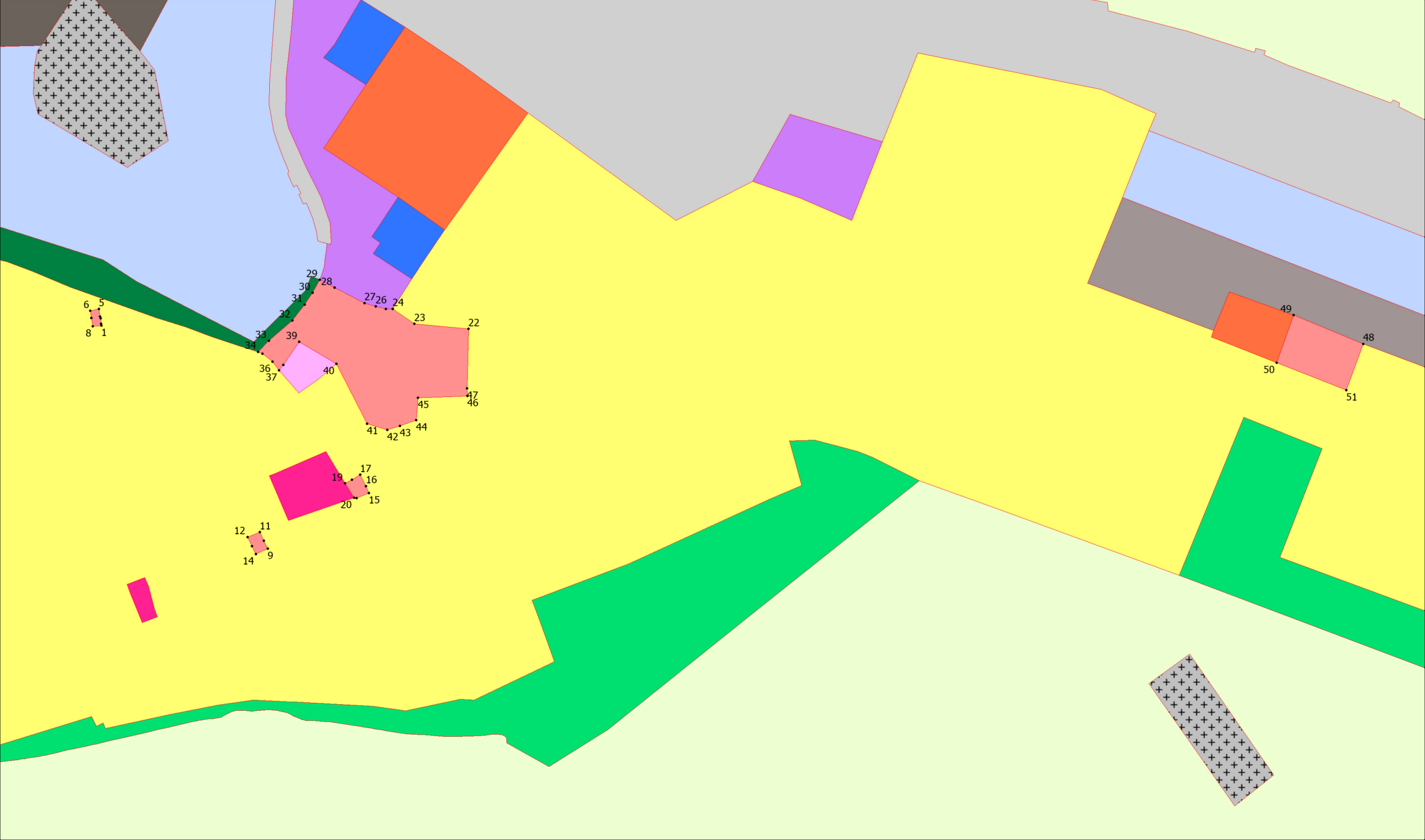
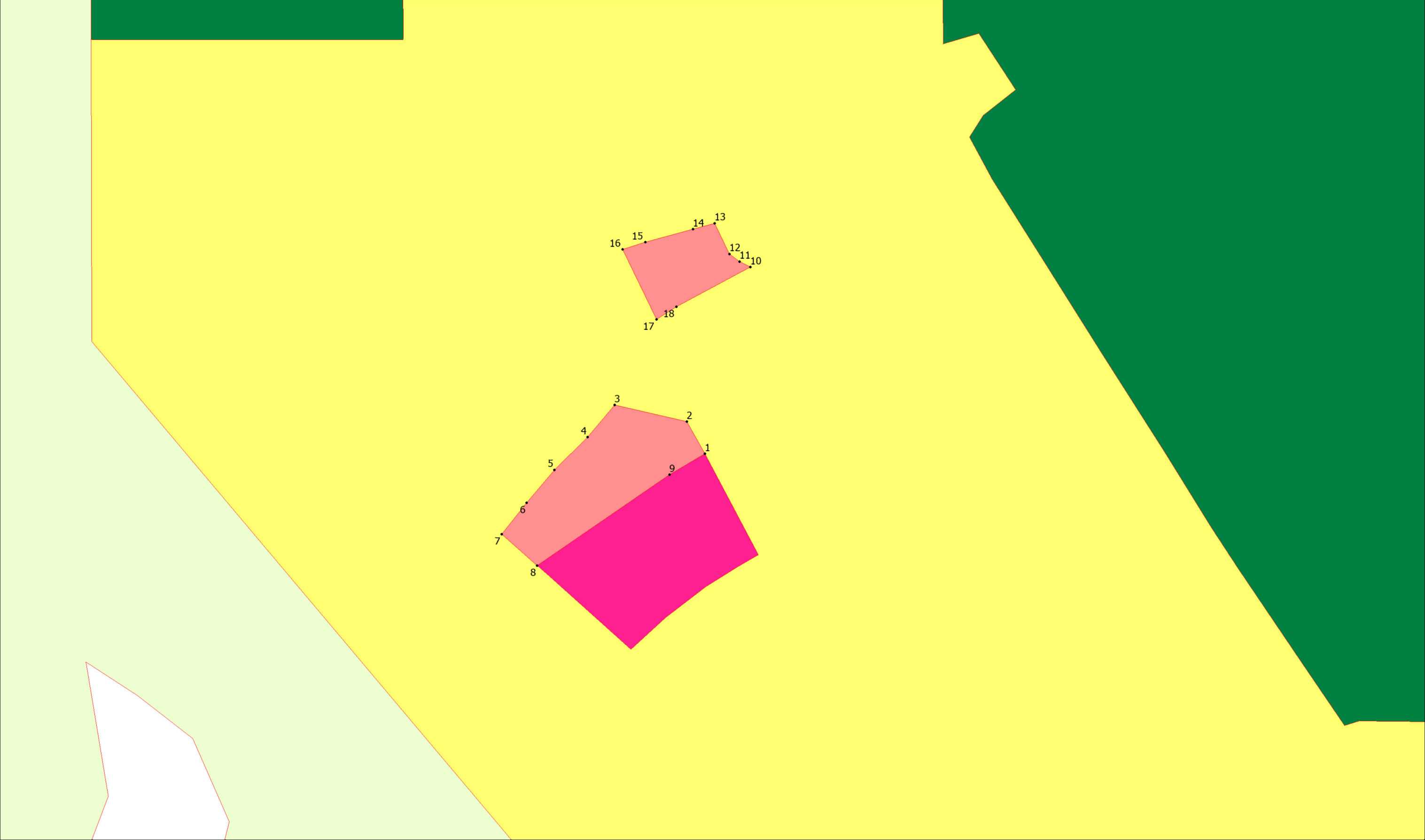



Сведения о границах территориальной зоны "О-1"					
Сведения об объекте					
№ п.п.	Характеристика объекта		Описание характеристик		
1	Местоположение объекта		Оренбургская область, Саракташский район, Новочеркасский сельсовет, с. Новочеркасск		
2	Площадь объекта, кв.м.		32165		
Сведения о местоположении границ объекта					
Система координат: МСК-56 зона 2					
Номер характерн ых точек	Координаты		Номер характерн ых точек	Координаты	
	х	у		х	у
Часть 1			29	403 324,92	2 383 618,86
1	403 267,13	2 383 342,20	30	403 308,50	2 383 609,59
2	403 269,53	2 383 341,76	31	403 293,73	2 383 599,86
3	403 276,05	2 383 341,16	32	403 273,61	2 383 584,15
4	403 278,49	2 383 340,36	33	403 247,83	2 383 554,27
5	403 287,88	2 383 339,12	34	403 233,90	2 383 540,75
6	403 285,75	2 383 328,03	35	403 231,59	2 383 546,25
7	403 276,63	2 383 329,69	36	403 221,17	2 383 559,17
8	403 266,01	2 383 331,10	37	403 210,30	2 383 567,37
1	403 267,13	2 383 342,20	38	403 217,06	2 383 572,84
			39	403 246,49	2 383 592,90
Часть 2			40	403 218,65	2 383 639,93
9	402 984,34	2 383 552,86	41	403 142,47	2 383 678,65
10	402 994,46	2 383 548,11	42	403 134,98	2 383 704,29
11	403 005,35	2 383 543,19	43	403 139,85	2 383 720,30
12	402 999,32	2 383 527,30	44	403 147,31	2 383 740,82
13	402 987,53	2 383 533,11	45	403 175,80	2 383 743,27
14	402 977,58	2 383 537,95	46	403 177,77	2 383 805,72
9	402 984,34	2 383 552,86	47	403 187,67	2 383 805,41
			22	403 262,88	2 383 807,24
Часть 3					
15	403 055,13	2 383 681,16	Часть 5		
16	403 063,78	2 383 677,23	48	403 243,95	2 384 940,76
17	403 078,20	2 383 669,99	49	403 280,14	2 384 852,51
18	403 071,96	2 383 659,67	50	403 219,75	2 384 831,03
19	403 067,20	2 383 650,86	51	403 185,01	2 384 919,34
20	403 049,05	2 383 662,30	48	403 243,95	2 384 940,76
21	403 048,47	2 383 665,59			
15	403 055,13	2 383 681,16			
Часть 4					
22	403 262,88	2 383 807,24			
23	403 269,31	2 383 738,82			
24	403 288,31	2 383 711,16			
25	403 288,29	2 383 702,63			
26	403 291,47	2 383 689,90			
27	403 295,61	2 383 675,79			
28	403 314,87	2 383 637,55			



Сведения об объекте					
№ п.п.	Характеристика объекта		Описание характеристик		
1	Местоположение объекта		Оренбургская область, Саракташский район, Новочеркасский сельсовет, с. Красного		
2	Площадь объекта, кв.м.		8233		
Сведения о местоположении границ объекта					
Система координат: МСК-56 зона 2					
Номер характерн ых точек	Координаты		Номер характерн ых точек	Координаты	
	х	у		х	у
Часть 1			Часть 2		
1	406 103,64	2 375 132,89	10	406 221,80	2 375 161,85
2	406 123,99	2 375 121,52	11	406 225,34	2 375 154,80
3	406 134,48	2 375 075,79	12	406 230,14	2 375 148,41
4	406 114,15	2 375 058,65	13	406 249,57	2 375 139,16
5	406 093,39	2 375 037,58	14	406 245,76	2 375 125,49
6	406 072,53	2 375 020,10	15	406 237,56	2 375 095,17
7	406 052,60	2 375 004,16	16	406 233,03	2 375 080,85
8	406 032,80	2 375 026,69	17	406 188,78	2 375 102,29
9	406 090,35	2 375 110,53	18	406 196,64	2 375 114,91
1	406 103,64	2 375 132,89	10	406 221,80	2 375 161,85



Сведения об объекте					
№ п.п.	Характеристика объекта		Описание характеристик		
1	Местоположение объекта		Оренбургская область, Саракташский район, Новочеркасский сельсовет, с. Островное		
2	Площадь объекта, кв.м.		13050		
Сведения о местоположении границ объекта					
Система координат: МСК-56 зона 2					
Номер характерн ых точек	Координаты		Номер характерн ых точек	Координаты	
	х	у		х	у
Часть 1			Часть 2		
1	416 114,20	2 361 637,63	8	415 899,30	2 361 788,36
2	416 130,48	2 361 625,16	9	415 915,55	2 361 739,94
3	416 128,40	2 361 622,80	10	415 927,60	2 361 706,16
4	416 138,22	2 361 591,21	11	415 913,05	2 361 699,96
5	416 105,93	2 361 578,49	12	415 932,30	2 361 645,45
6	416 096,67	2 361 611,35	13	415 863,70	2 361 651,85
7	416 091,55	2 361 628,04	14	415 797,23	2 361 769,95
1	416 114,20	2 361 637,63	15	415 806,98	2 361 766,09
			8	415 899,30	2 361 788,36



Сведения об объекте					
№ п.п.	Характеристика объекта		Описание характеристик		
1	Местоположение объекта		Оренбургская область, Саракташский район, Новочеркасский сельсовет, с. Камышино		
2	Площадь объекта, кв.м.		12454		
Сведения о местоположении границ объекта					
Система координат: МСК-56 зона 2					
Номер характерн ых точек	Координаты		Номер характерн ых точек	Координаты	
	х	у		х	у
Часть 1			Часть 3		
1	411 699,90	2 384 010,68	11	412 110,27	2 384 464,46
2	411 708,58	2 384 004,29	12	412 169,46	2 384 424,75
3	411 709,76	2 384 003,49	13	412 095,76	2 384 314,43
4	411 704,23	2 383 995,60	14	412 035,05	2 384 352,21
5	411 703,00	2 383 996,42	11	412 110,27	2 384 464,46
6	411 694,27	2 384 002,81			
1	411 699,90	2 384 010,68			
Часть 2					
7	411 632,57	2 384 020,05			
8	411 692,17	2 383 978,48			
9	411 670,01	2 383 946,54			
10	411 610,95	2 383 989,46			
7	411 632,57	2 384 020,05			

